

**КАРТА ГРАДОСТРОИТЕЛЬНОГО ЗОНИРОВАНИЯ  
ТЕРРИТОРИИ ЧЕРНУШСКОГО СЕЛЬСКОГО ПОСЕЛЕНИЯ  
КИЛЬМЕЗСКОГО РАЙОНА КИРОВСКОЙ ОБЛАСТИ  
(ЗОНЫ С ОСОБЫМИ УСЛОВИЯМИ ИСПОЛЬЗОВАНИЯ)**

ЧЕРНУШСКОЕ СЕЛЬСКОЕ ПОСЕЛЕНИЕ М 1:40000



МО Рыбно-Ватажское сельское поселение  
Кильмезского муниципального района

МО Пилляндяшевское сельское поселение  
Уржумского муниципального района

МО Чернушское сельское поселение  
Кильмезского муниципального района

МО Малопильмезское сельское поселение  
Кильмезского муниципального района

МО Селинское сельское поселение  
Кильмезского муниципального района

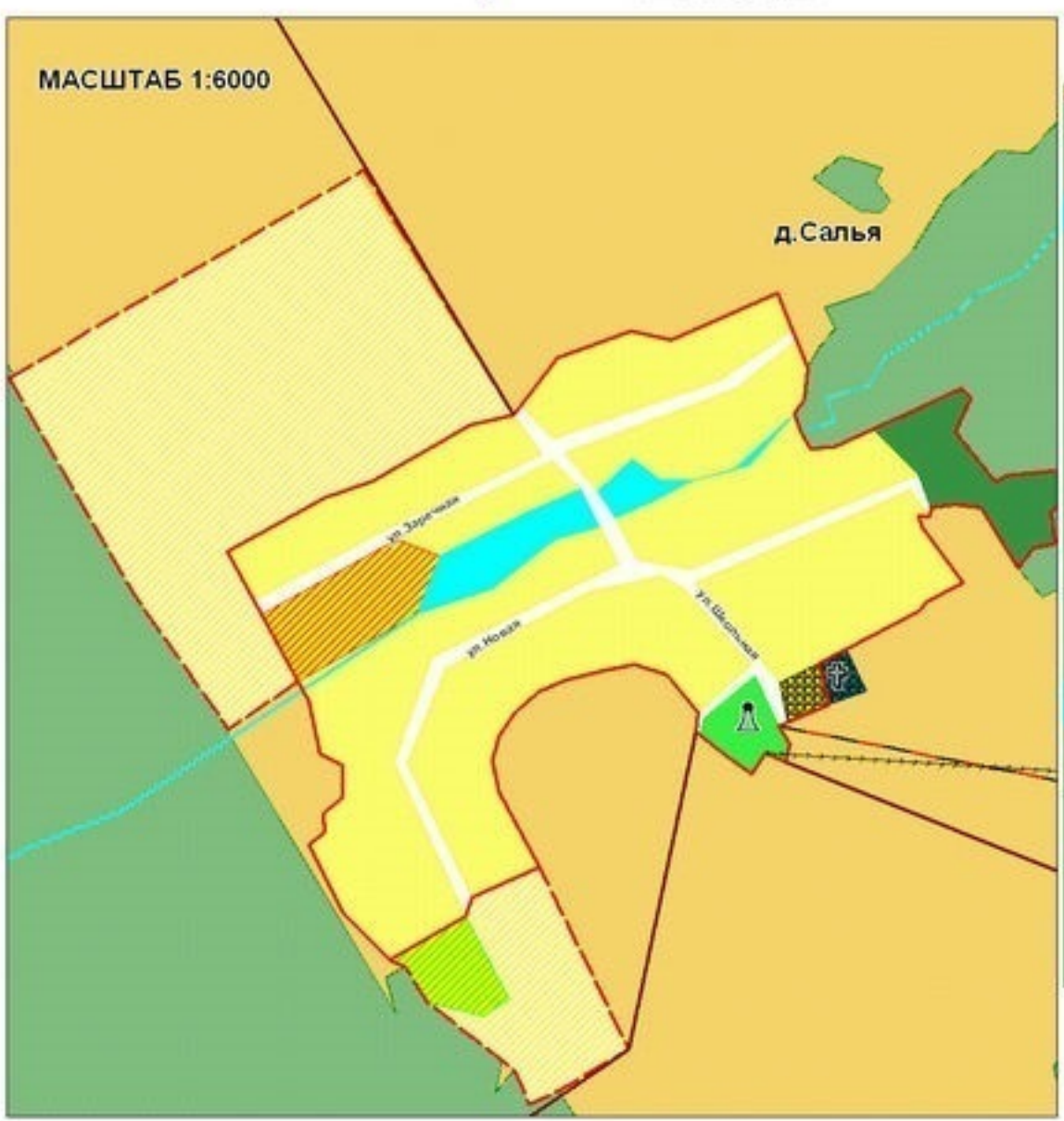
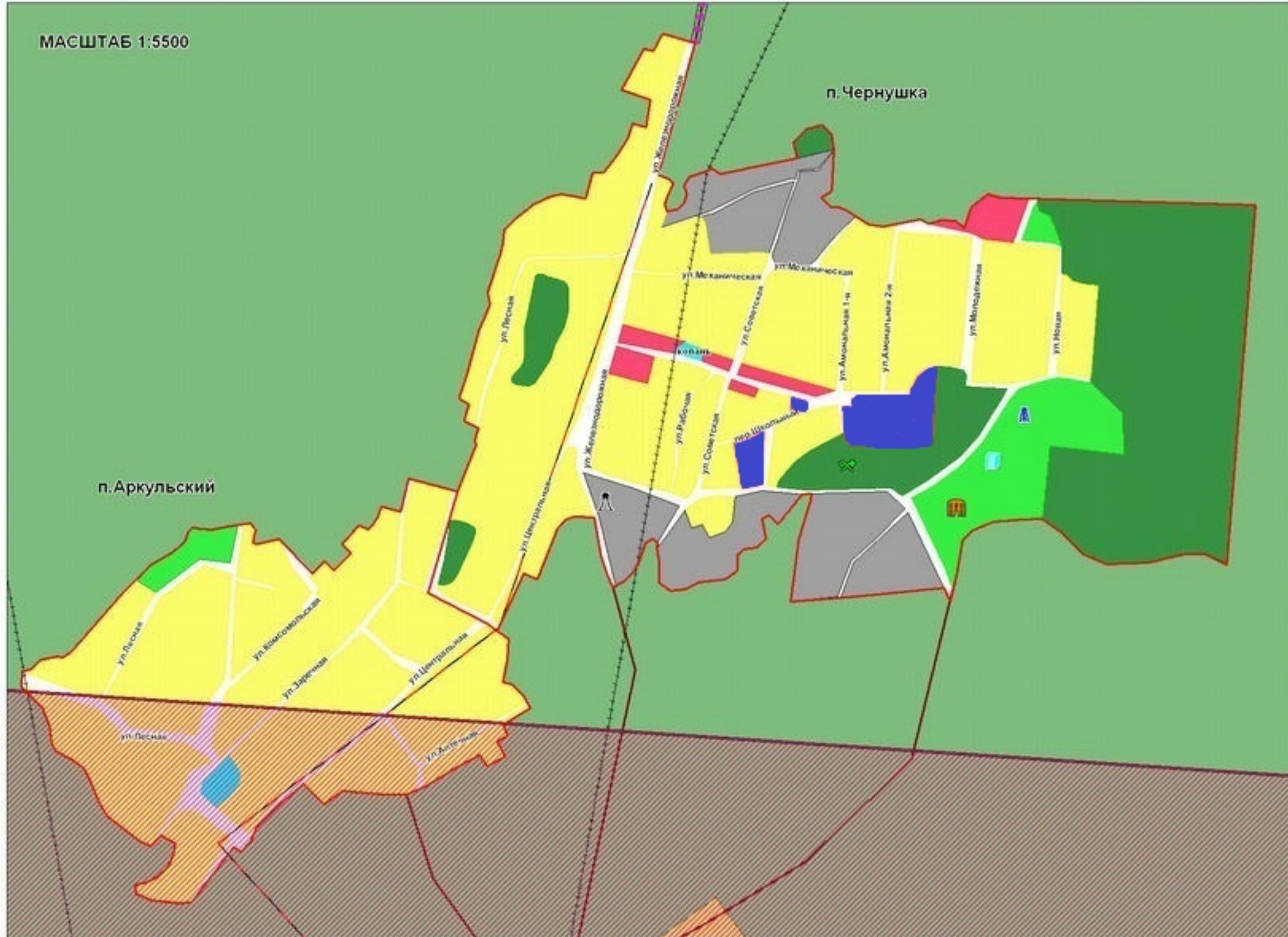
МО Паскинное сельское поселение  
Кильмезского муниципального района

**ТЕРРИТОРИАЛЬНЫЕ ЗОНЫ**

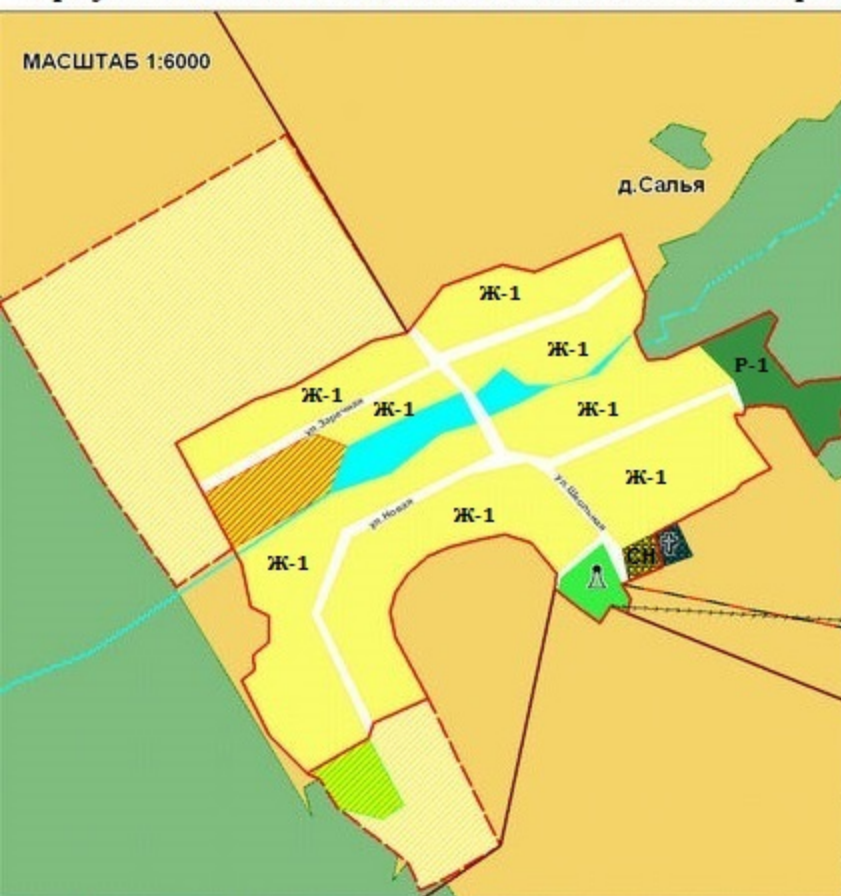
- Жилые зоны**
- Зона индивидуальной жилой застройки и блокированной жилой застройки
- Общественно-деловые зоны**
- Зона делового, общественно-коммерческого назначения
  - Зона объектов социального и коммунально-бытового назначения
- Производственные зоны**
- Зона размещения производственных объектов I класса опасности
  - Зона размещения производственных объектов IV класса опасности
- Зона инженерной и транспортной инфраструктур**
- Зона инженерных сооружений
- Зоны специального назначения**
- Зона кладбищ
- Зона сельскохозяйственного использования**
- Зона сельскохозяйственных угодий
- Зона рекреационного назначения**
- Зона природных ландшафтов, лесопарков

**УСЛОВНЫЕ ОБОЗНАЧЕНИЯ**

<p><b>ГРАНИЦЫ</b></p> <ul style="list-style-type: none"> <li>ГРАНИЦА НАСЕЛЕННЫХ ПУНКТОВ</li> <li>ГРАНИЦА ПОСЕЛЕНИЯ</li> </ul>	<p><b>ГРАНИЦЫ НАСЕЛЕННЫХ ПУНКТОВ</b></p> <ul style="list-style-type: none"> <li>ЗОНА ИНДИВИДУАЛЬНОЙ ЖИЛОЙ ЗАСТРОЙКИ И БЛОКИРОВАННОЙ ЖИЛОЙ ЗАСТРОЙКИ</li> <li>ОБЩЕСТВЕННАЯ ЗОНА ОБЪЕКТОВ СОЦИАЛЬНОГО НАЗНАЧЕНИЯ</li> <li>ЗОНА ПРЕДПРИЯТИЙ У КАНАЛА ВРЕДНОСТИ</li> <li>ЗОНА ПЕРИОДОВ ВАНДАЛИЗМА И ЛЕСОПАРКОВ</li> <li>ЗОНА СПЕЦИАЛЬНОГО НАЗНАЧЕНИЯ</li> </ul>	<p><b>ГРАНИЦЫ НАСЕЛЕННЫХ ПУНКТОВ</b></p> <ul style="list-style-type: none"> <li>ЗОНА ПЕШКОГО ХОЗЯЙСТВА</li> <li>ЗОНА СЕЛЬСКОХОЗЯЙСТВЕННОГО ИСПОЛЬЗОВАНИЯ</li> <li>СОСРЕДОТОЧЕННОГО ПРОИЗВОДСТВЕННОГО КАПИТАЛЬНОГО СТРОИТЕЛЬСТВА</li> <li>ЗОНА СПЕЦИАЛЬНОГО НАЗНАЧЕНИЯ</li> <li>ПЕШКОЕ ПЕРИОДИЧЕСКОЕ</li> <li>ТЕРРИТОРИИ ПОДЪЕМНЫЕ ПОВЕРХНОСТИ И ВОДАМИ</li> </ul>	<p><b>ГРАНИЦЫ НАСЕЛЕННЫХ ПУНКТОВ</b></p> <ul style="list-style-type: none"> <li>ЗОНА ПЕШКОГО ХОЗЯЙСТВА</li> <li>ЗОНА СЕЛЬСКОХОЗЯЙСТВЕННОГО ИСПОЛЬЗОВАНИЯ</li> <li>СОСРЕДОТОЧЕННОГО ПРОИЗВОДСТВЕННОГО КАПИТАЛЬНОГО СТРОИТЕЛЬСТВА</li> <li>ЗОНА СПЕЦИАЛЬНОГО НАЗНАЧЕНИЯ</li> <li>ПЕШКОЕ ПЕРИОДИЧЕСКОЕ</li> <li>ТЕРРИТОРИИ ПОДЪЕМНЫЕ ПОВЕРХНОСТИ И ВОДАМИ</li> </ul>	<p><b>ТРАНСПОРТНАЯ ИНФРАСТРУКТУРА</b></p> <ul style="list-style-type: none"> <li>ПЕРСПЕКТИВНАЯ ГРАНИЦА НАСЕЛЕННЫХ ПУНКТОВ</li> <li>АВТОМОБИЛЬНАЯ ДОРОГА МЕСТНОГО ЗНАЧЕНИЯ</li> <li>РЕКОНСТРУИРОВАННАЯ ДОРОГА МЕСТНОГО ЗНАЧЕНИЯ</li> <li>ИНВЕСТИЦИОННО-ПЕРСПЕКТИВНЫЕ ЗОНЫ</li> <li>РАЗВИТИЕ ГОСТИНИЧНО-ПРОМЫШЛЕННОСТИ</li> <li>НАСЕЛЕННЫЕ ПУНКТЫ С ОБЪЕКТАМИ ДЕЛОВОГО ЖИЛИЩНОГО СТРОИТЕЛЬСТВА</li> <li>САДОВОДСТВО</li> <li>МЕЛКОСЕЛЬСКО-ПРОМЫШЛЕННОГО МЕСТНОГО ЗНАЧЕНИЯ</li> <li>ГРП</li> <li>ИЗДАНИЕ ТЕОРЕТИЧЕСКИХ СООРУЖЕНИЙ</li> <li>КАНАЛИЗАЦИОННЫЕ ОЧИСЛительНЫЕ СООРУЖЕНИЯ</li> <li>МОСТ МЕСТНОГО ЗНАЧЕНИЯ</li> <li>КОЛЬЦЕВАЯ</li> <li>РАМКА ЭЛЕКТРОПРОВОДА 10</li> <li>ОС</li> <li>ВЫШКА С ОТЕТОМ СВЯЗИ</li> </ul>	<p><b>ИЗМЕНЕНИЯ ПОДЪЕМНЫЕ ПЕРИОДИЧЕСКИ</b></p> <ul style="list-style-type: none"> <li>ЗАЩИТА ОТ ЗАПОЛНЕНИЯ (ЗАЩИТНАЯ ДАмба)</li> <li>ОБЪЕКТ СПЕЦИАЛЬНОГО НАЗНАЧЕНИЯ</li> <li>СТРОИТЕЛЬСТВО ПОЖИОНЫ ТБО</li> <li>ОБЪЕКТЫ ИМУЩЕСТВЕННОГО ПО РЕАКЦИИ ДЕНЕЖНО-КРЕДИТНОЙ СИСТЕМЫ</li> <li>ПОЖАРНАЯ ЧАСТЬ</li> <li>ОСОБО ОХРАНЯЕМЫЕ ПЕРИОДИЧЕСКИ</li> <li>ТЕРРИТОРИИ ПЕРСПЕКТИВНЫЕ ДЛЯ ОРГАНИЗАЦИИ ООПТ РЕГИОНАЛЬНОГО ЗНАЧЕНИЯ (БРАСНЫЙ ЯР)</li> <li>ОБЪЕКТ СПЕЦИАЛЬНОГО НАЗНАЧЕНИЯ</li> <li>СЕЛЬСКОЕ КЛАДИЩЕ (САНИТАРНО ЗАЩИТНАЯ ЗОНА: У ДЕЙСТВУЮЩИХ 100 М, У ЗАКРЫТЫХ - 500М)</li> </ul>
---	---	---	---	---	--



Карта градостроительного зонирования д. Салья, п. Максимовский  
Чернушского сельского поселения Кильмезского района Кировской области



Территориальные зоны

*Жилые зоны*

**Ж-1** Зона застройки индивидуальными жилыми домами или блокированной жилой застройки

*Общественно-деловые зоны*

**Од-1** Зона делового, общественно-коммерческого назначения

**Од-2** Зона объектов социального и коммунально-бытового назначения



*Зоны специального назначения*

**СН** Зона кладбищ

*Зоны рекреационного назначения*

**Р-1** Зона природных ландшафтов, лесопарков

*Зоны инженерной и транспортной инфраструктур*

**ИТИ-1** Зона инженерных сооружений

Условные обозначения



*Производственные зоны*

**П-1** Зона размещения производственных объектов V класса опасности

**П-2** Зона размещения производственных объектов IV класса опасности

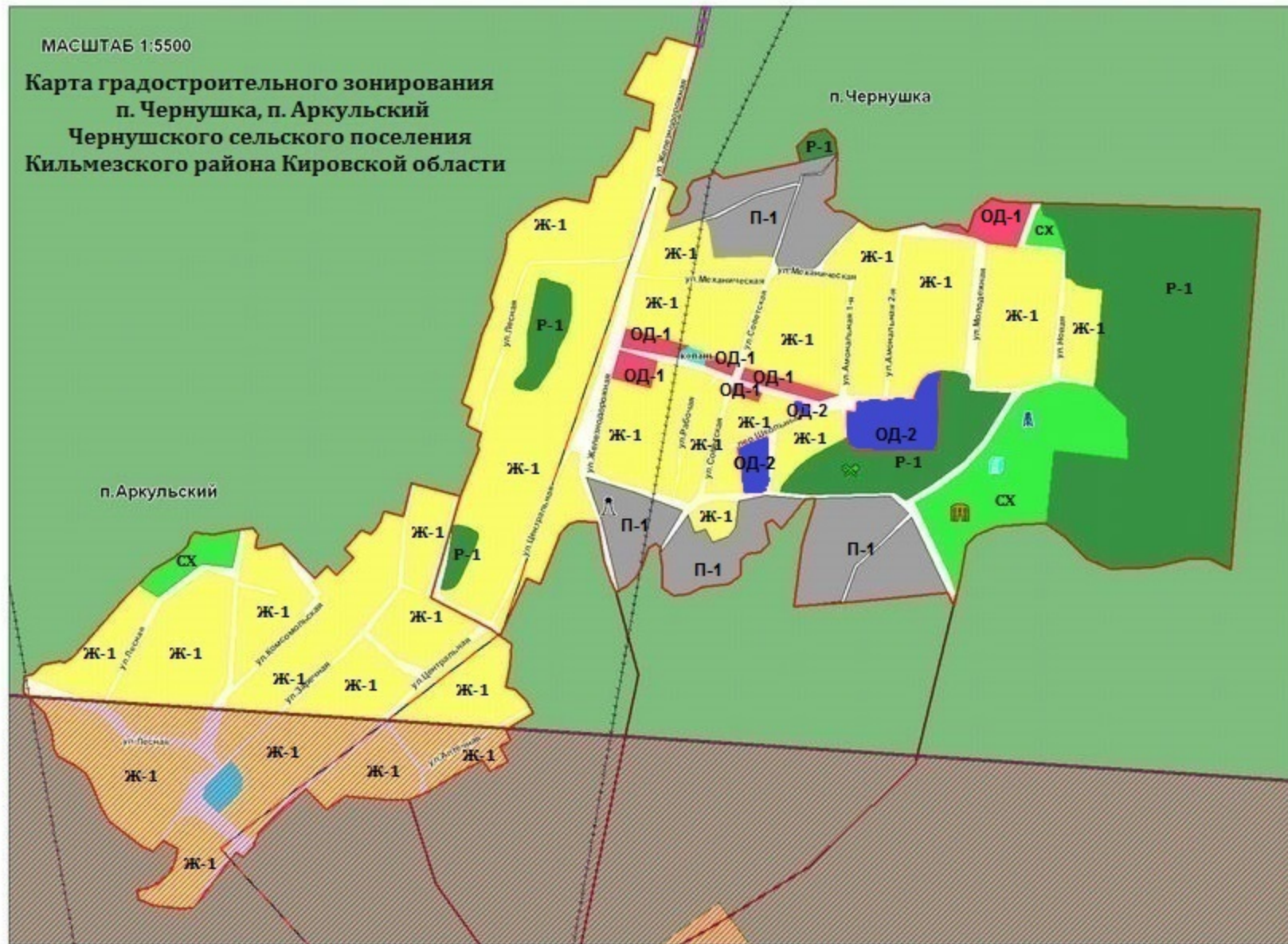
*Зоны сельскохозяйственного использования*

**СХ** Зона сельскохозяйственных угодий



МАСШТАБ 1:5500

Карта градостроительного зонирования  
п. Чернушка, п. Аркульский  
Чернушского сельского поселения  
Кильмезского района Кировской области



Территориальные зоны

Жилые зоны

**Ж-1** Зона застройки индивидуальными жилыми домами или блокированной жилой застройки

Общественно-деловые зоны

**ОД-1** Зона делового, общественно-коммерческого назначения

**ОД-2** Зона объектов социального и коммунально-бытового назначения

Производственные зоны

**П-1** Зона размещения производственных объектов V класса опасности

**П-2** Зона размещения производственных объектов IV класса опасности

Зоны сельскохозяйственного использования

**СХ** Зона сельскохозяйственных угодий

Зоны специального назначения

**СН** Зона кладбищ

Зоны рекреационного назначения

**Р-1** Зона природных ландшафтов, лесопарков

Зоны инженерной и транспортной инфраструктуры

**ИТИ-1** Зона инженерных сооружений